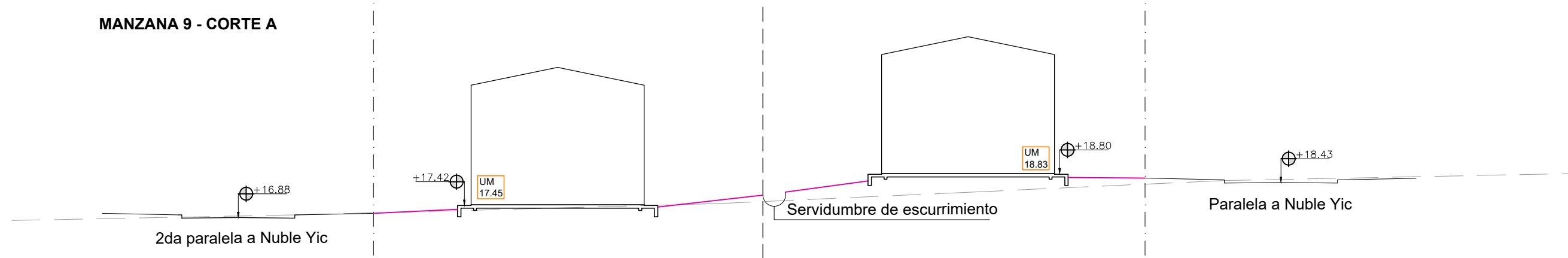
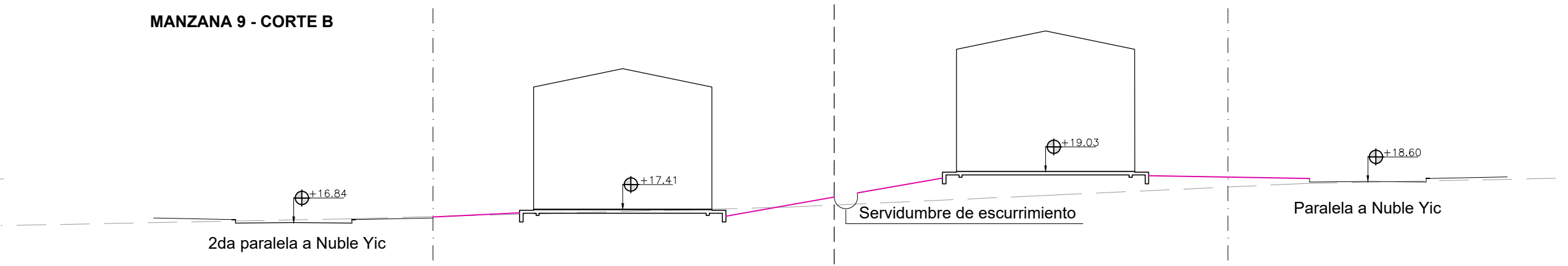


MANZANA 9 - CORTE A



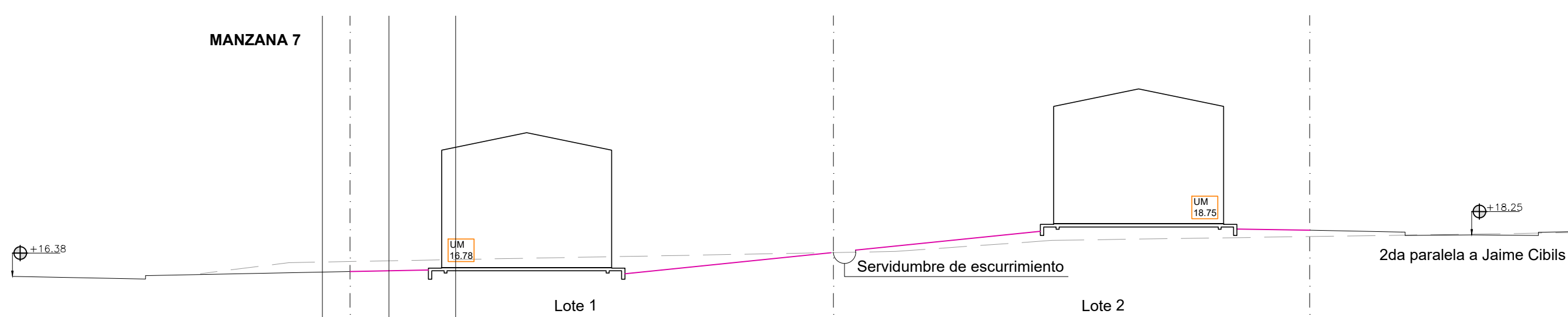
MANZANA 9 - CORTE B



REFERENCIAS CORTES

- Terreno proyectado
- Terreno natural
- Limite de predio
- Divisoria en PH

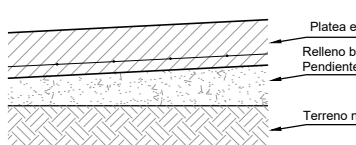
MANZANA 7



Bloques viviendas

- Bloque L
- Bloque M
- Bloque P
- Bloque Q

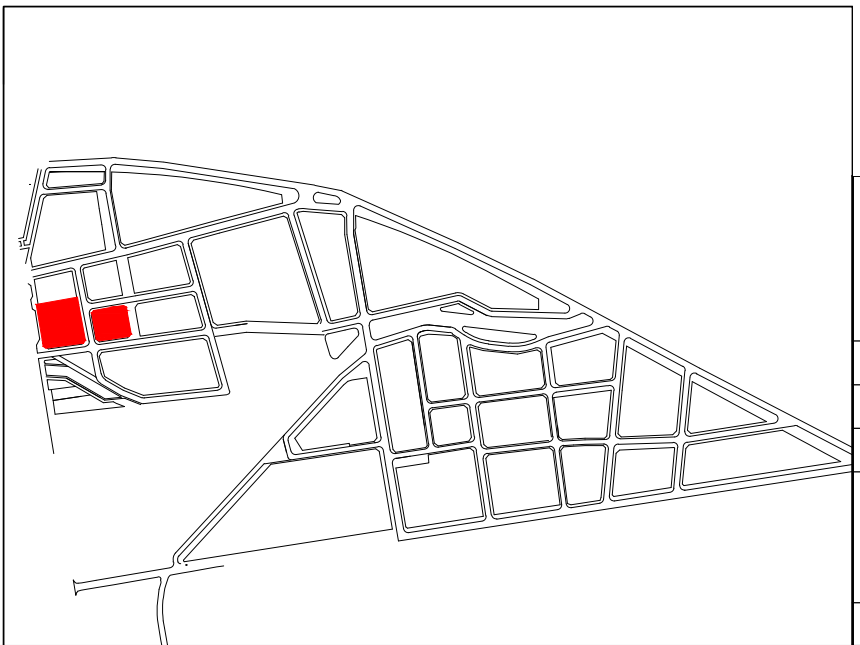
Detalle vereda acceso esc 1:20



CUADRO DE COORDENADAS MZ 7, 9

Punto	X	Y
104	4606.19	5110.72
105	4648.38	5118.73
106	4625.96	5114.47
107	4631.85	5091.62

119	4706.95	5079.96
560	4673.19	5071.32
561	4668.98	5074.32
562	4664.05	5100.19
563	4666.92	5104.37
564	4704.06	5075.91
565	4701.83	5107.03
566	4697.82	5106.92





Ministerio de Vivienda y Ordenamiento Territorial

Programa Mejoramiento de Barrios

Viviendas - Plano de Ubicación e Implantación - Mz 7, 9

PROYECTO EJECUTIVO - ETAPA 3B

Asentamiento	Maracanán Sur	ET 3B - VA01-07	
Ubicación	Localidad Montevideo	Nº Plano	
Escala	1:50	Fecha	Noviembre 2022
Firma del Técnico	Arq. Javier Ruiz	Firma del Coordinador	Soc. Fernando Pintos
Equipo Técnico:	Aguilar y asociados.	Archivo:	MS_PE_ET3B-VA01.dwg